

2017福島西部巡検地図



高山 (Takayama)



383

459

361

49

367

尾谷 (Ogoya)

尾谷川 (Ogoya-gawa)

尾谷 (Ogoya)

尾谷 (Ogoya)

尾谷 (Ogoya)

尾谷 (Ogoya)

尾谷 (Ogoya)

尾谷 (Ogoya)

尾谷 (Ogoya)

尾谷 (Ogoya)

尾谷 (Ogoya)

尾谷 (Ogoya)

尾谷 (Ogoya)

尾谷 (Ogoya)

尾谷 (Ogoya)

尾谷 (Ogoya)

尾谷 (Ogoya)

尾谷 (Ogoya)

尾谷 (Ogoya)

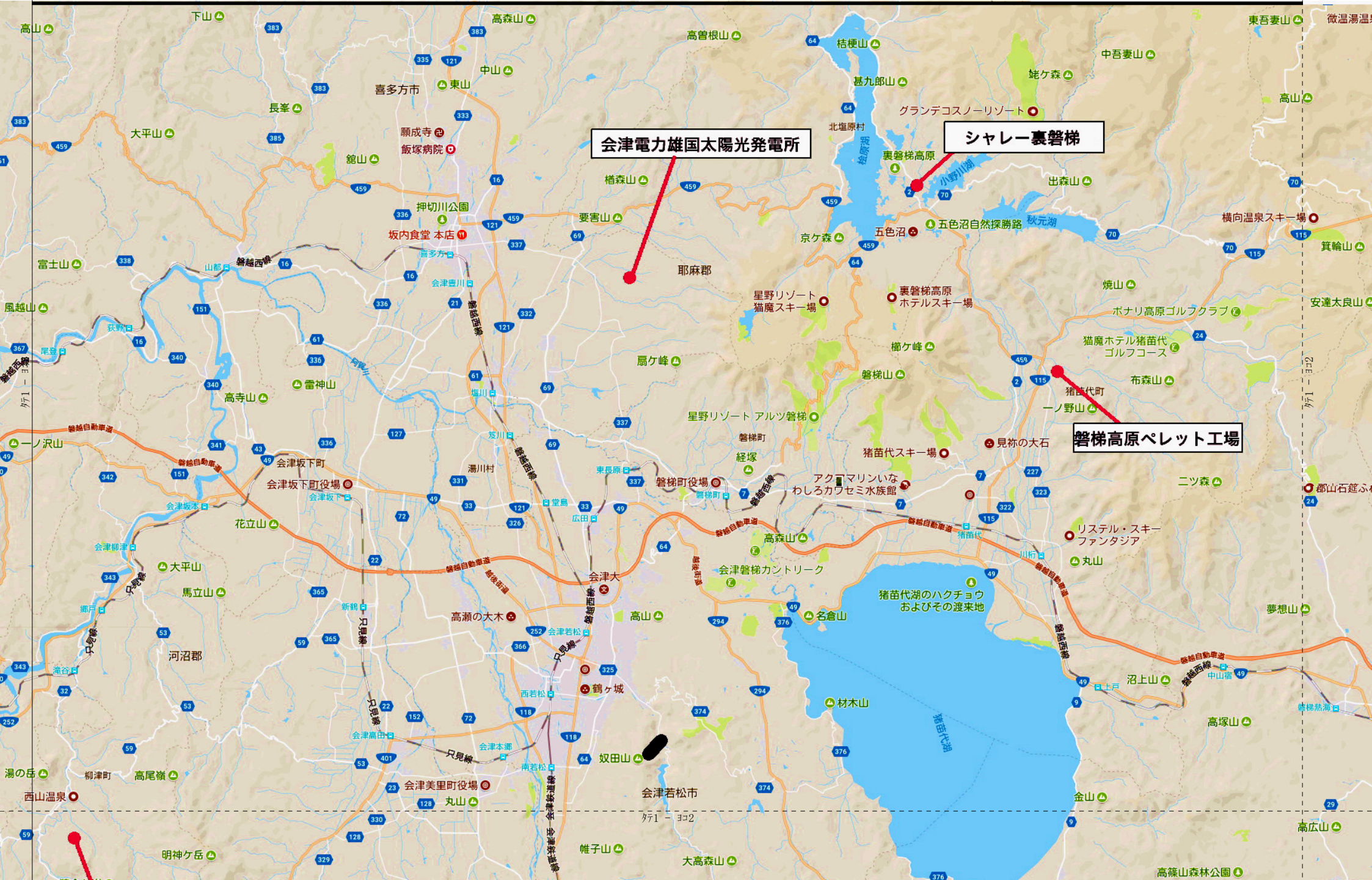
尾谷 (Ogoya)

尾谷 (Ogoya)

尾谷 (Ogoya)

尾谷 (Ogoya)

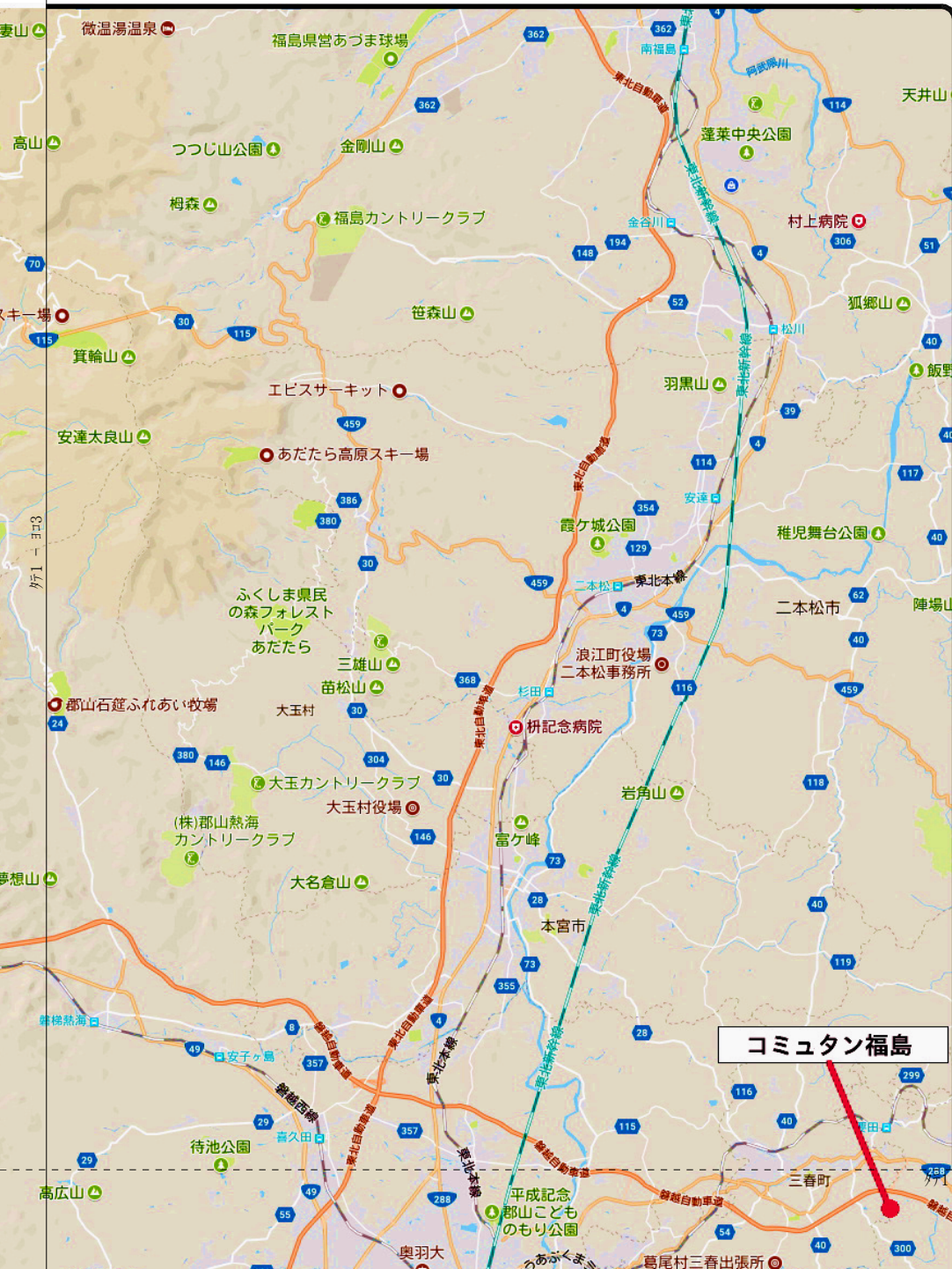
尾谷 (Ogoya)



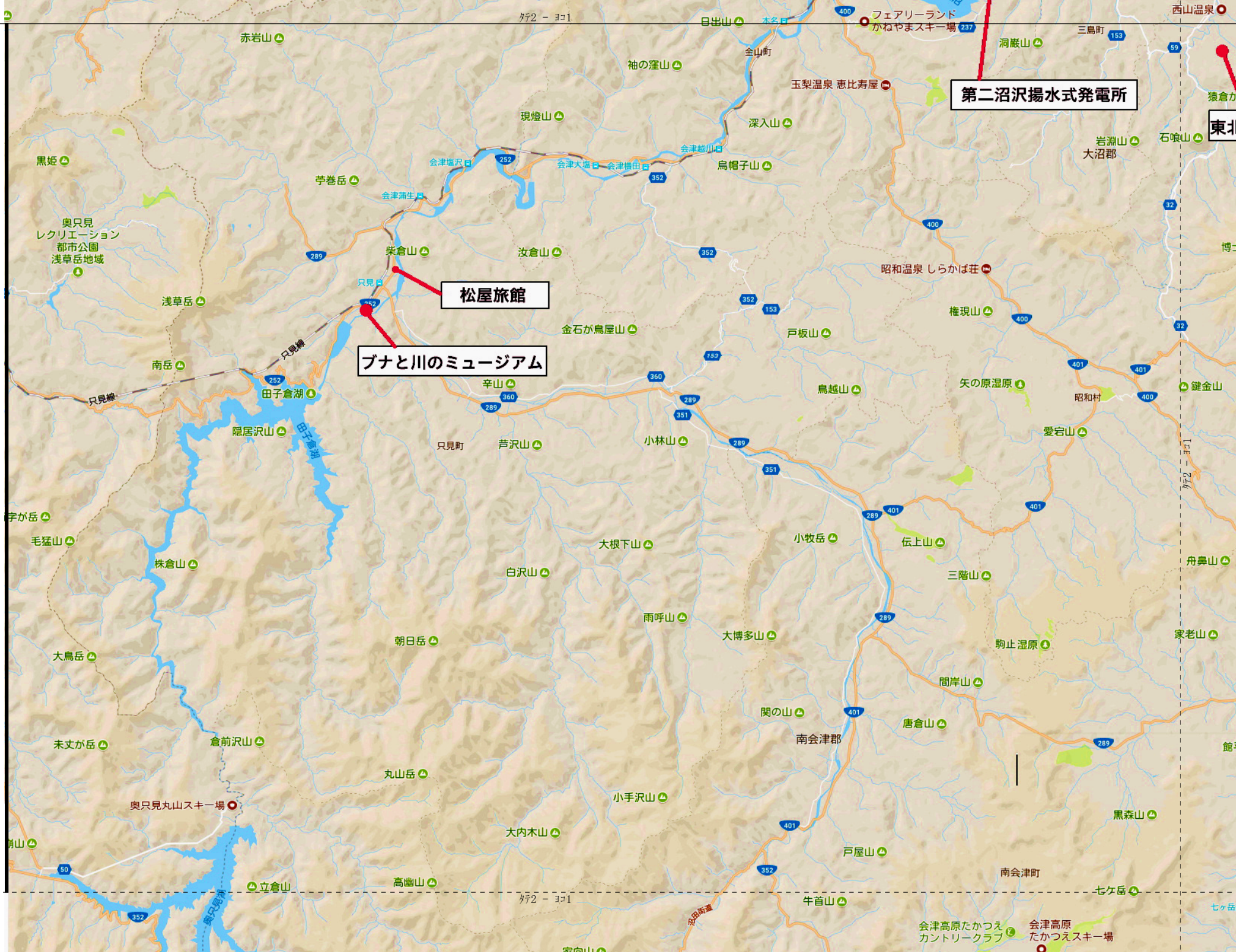
会津電力雄国太陽光発電所

シャレー裏磐梯

磐梯高原ペレット工場



コミュタン福島



第二沼沢揚水式発電所

松屋旅館

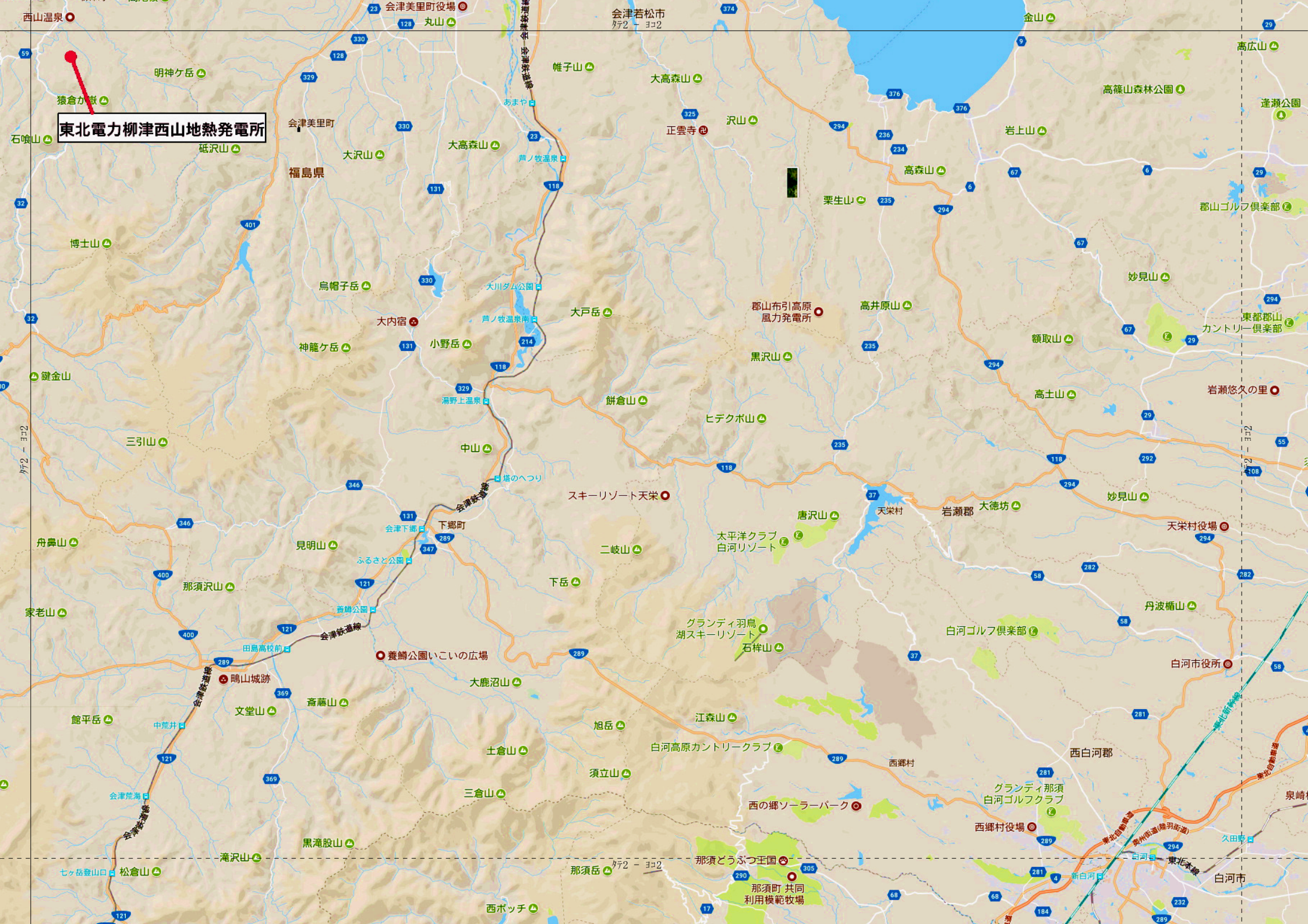
ブナと川のミュージアム

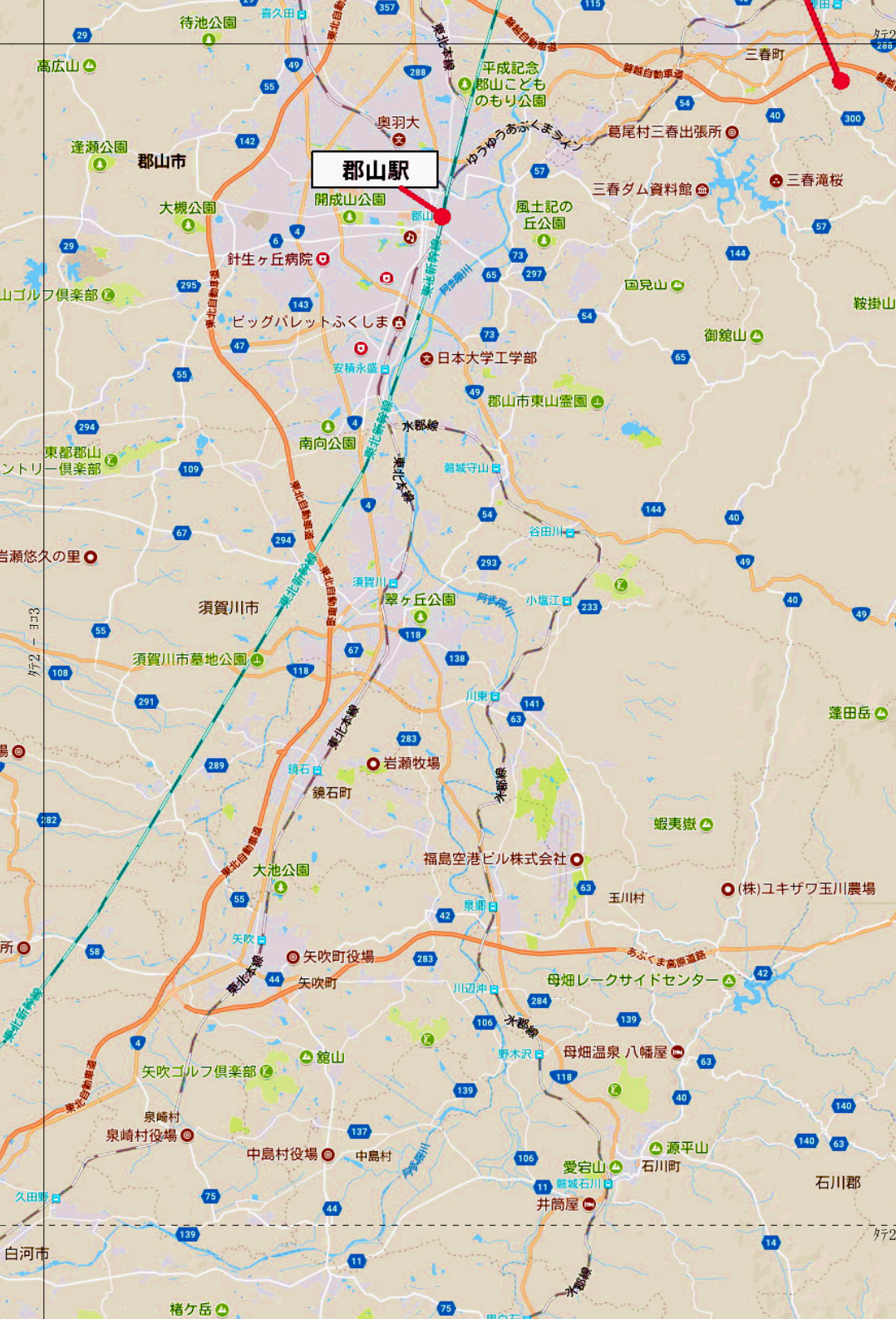
東北

奥只見
レクリエーション
都市公園
浅草岳地域

会津高原たかつえ
カントリークラブ
会津高原
たかつえスキー場

東北電力柳津西山地熱発電所







御池ロッジ

長蔵小屋

立倉山

高嶺山

窓明山

家向山

会津高原高畑スキー場

牛首山

会津高原たかつえカントリークラブ

会津高原たかつえスキー場

三角山

片貝山

白沢岳

小豆温泉

羽毛山

袴腰山

佐倉山

大嵐山

黒沢山

大津岐山

駒ヶ岳

大沢高森山

荒海山

青木山

下台倉山

檜枝岐村

井籠造り板倉

枯木山

芝草山

平ヶ岳

シシバナ峰

蛇滝

長須ヶ玉山

帝釈山

田代山

持丸山

景鶴山

三条の滝

縫ヶ岳

沼山峠

権現滝

平家の里

横瀬山

尾瀬ヶ原

皿伏山

三平峠

長須ヶ玉山

黒岩山

平五郎山

高倉山

明神ヶ岳

葛老山

巨仏山

大行山

魚止滝

平五郎山

日加倉山

馬老山

スノーパーク尾瀬戸倉

堂平山

片品村

鬼怒沼山

鬼怒滝

カツタテノ滝

川俣温泉

馬老山

景の森

堂平山

片品村

丸沼温泉

鬼怒沼山

鬼怒滝

カツタテノ滝

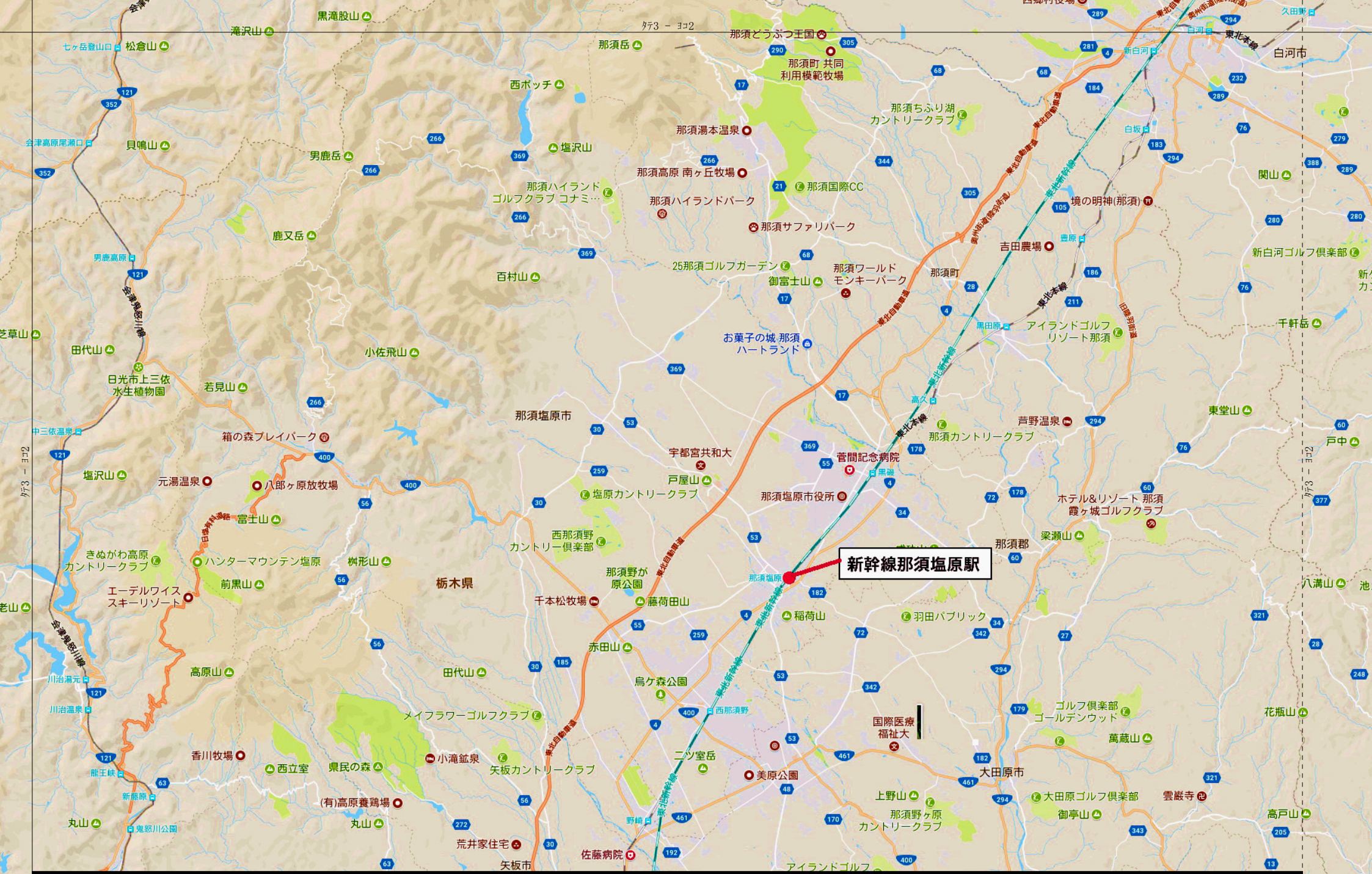
川俣温泉

日光霧降高原大笹牧場

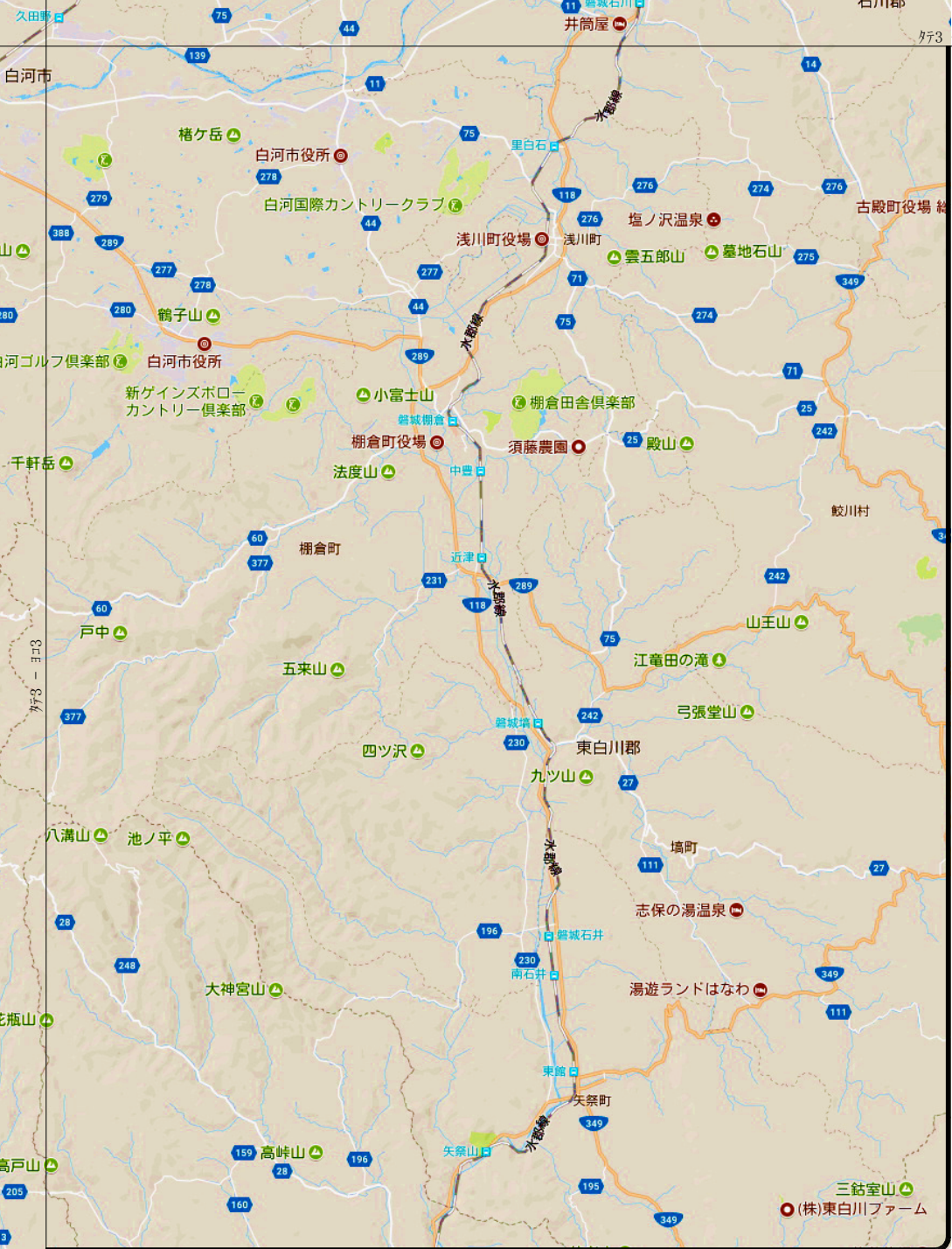
大笹山

月山

丸山



新幹線那須塩原駅



三鈴室山
● (株)東白川ファーム